

Жизга 2С

**ГЛАВА ВЕНГЕРОВСКОГО РАЙОНА  
НОВОСИБИРСКОЙ ОБЛАСТИ**

**ПОСТАНОВЛЕНИЕ**

от 15.03.2019 № 46

**О предоставлении разрешения на отклонение от предельных параметров разрешенного строительства объекта капитального строительства и земельного участка**

В соответствии со статьей 40 Градостроительного кодекса Российской Федерации, статьей 28 Федерального закона от 06.10.2003 № 131-ФЗ «Об общих принципах организации местного самоуправления в Российской Федерации», Правилами землепользования и застройки Тартасского сельсовета Венгеровского района Новосибирской области, утвержденными решением Совета депутатов Венгеровского района Новосибирской области от 22.12.2017 № 182 «Об утверждении Правил землепользования и застройки Тартасского сельсовета Венгеровского района Новосибирской области», постановлением администрации Венгеровского района Новосибирской области от 07.02.2017 № 24-па «Об утверждении административного регламента предоставления муниципальной услуги по предоставлению разрешения на отклонение от предельных параметров разрешенного строительства, реконструкции объекта капитального строительства», на основании протокола публичных слушаний от 11.03.2019 № 2 по проекту решения о предоставлении разрешения на отклонение от предельных параметров разрешенного строительства объекта капитального строительства, заключения о результатах публичных слушаний, с учетом рекомендаций комиссии по землепользованию и застройки администрации Венгеровского района Главе Венгеровского района Новосибирской области,

**ПОСТАНОВЛЯЮ:**

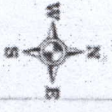
1. Предоставить разрешение на отклонение от предельных параметров в части уменьшения предельного минимального размера земельного участка 54:04:021604:3У1 до 0,02 га, расположенного на кадастровом плане территории кадастрового квартала: 54:04:021604 по адресу: Новосибирская область, Венгеровский район, с.Заречье, ул.Школьная, 1, разрешенное использование- «социальное обслуживание», в соответствии со схемой расположения земельного участка.
2. Предоставить разрешение на отклонение от предельных параметров в части уменьшения размера отступов от границ земельного участка 54:04:021604:3У1 по адресу: Новосибирская область, Венгеровский район, с.Заречье, ул. Школьная, 1 до объекта капитального строительства ( здание почтовой связи) до 1 метра.

3. Управлению делами администрации района (Петрова И.Г.) опубликовать настоящее постановление в периодическом печатном издании «Вестник органов местного самоуправления Венгеровского района Новосибирской области» и разместить на официальном сайте администрации Венгеровского района Новосибирской области.

4. Контроль за исполнением постановления возложить на заместителя главы администрации-начальника отдела строительства, коммунального, дорожного хозяйства и транспорта администрации района Коледенко Е.Д.



С.Н.Черных

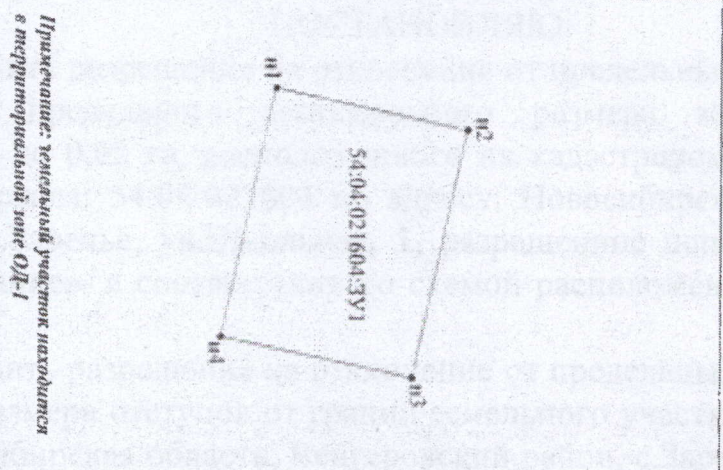
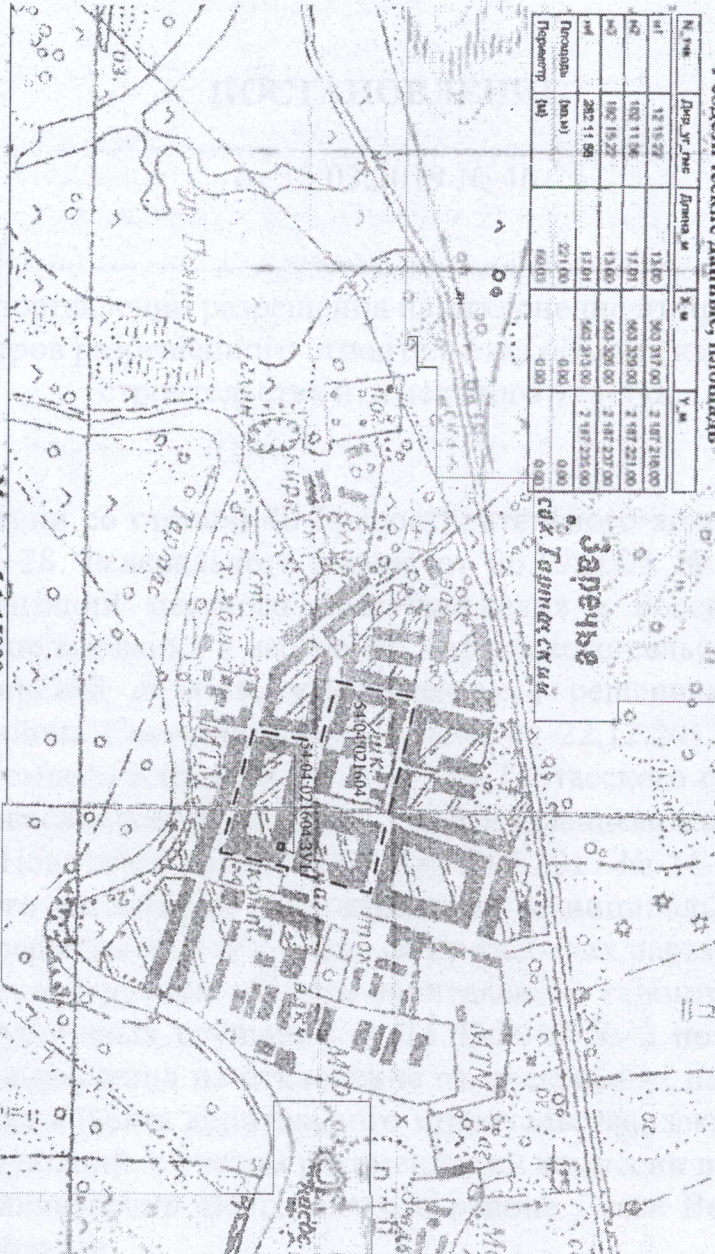


**СХЕМА РАСПОЛОЖЕНИЯ ЗЕМЕЛЬНОГО УЧАСТКА  
НА КАДАСТРОВОМ ПЛАНЕ ТЕРРИТОРИИ**  
Местоположение: Новосибирская область,  
Венгеровский район, с. Заречье, ул. Школьная, 1  
Система координат: МСК НСО 2-я зона  
Условный номер земельного участка \_\_\_\_\_  
Площадь земельного участка - 221 м<sup>2</sup>  
Категория земель: земли населенных пунктов

**УТВЕРЖДЕНА**  
постановлением Администрации Венгеровского  
района Новосибирской области  
от 19.10.2018 № 514-100  
**ВЫНОСКА**

**Геодетические данные, площади**

№ п/п	Длина, м	Ширина, м	S, м <sup>2</sup>	Угол, м
1	12 15,22	13,60	363 217,00	2 487 218,00
2	100 11,96	11,91	603 209,00	2 487 221,00
3	100 15,22	13,60	603 209,00	2 487 227,00
4	202 11,96	11,91	603 218,00	2 487 226,00
Площадь (sum)		521,00	0,00	0,00
Периметр (sum)	603,00	0,00	0,00	0,00



**Описание границ смежных земельных участков**  
От n1 до n1 с землями государственности в ККМ № 54-04:021604  
Исполнитель работ:  
Инженер Боровков А.А. (подпись)  
"31" октября 2018 г. (дата)

**Условные обозначения:**  
обозначение новой обрешечной границы земельного участка  
обозначение характерной точки границы земельного участка  
обозначение обрешечного земельного участка - 54:04:021604:3У1  
обозначение границ кадастрового квартала - 54:04:021604  
обозначение кадастрового квартала - 54:04:021604

Масштаб 1:400

Масштаб 1:15000