

**ГРАФИЧЕСКОЕ ОПИСАНИЕ**  
местоположения границ населенных пунктов, территориальных зон, особо охраняемых природных территорий, зон с особыми условиями использования территории

**БС NS981766, расположенная по адресу: НОВОСИБИРСКИЙ РАЙОН, НОВЫЙ ТАРТАС СЕЛО, ЧКАЛОВА УЛИЦА СТОЛЮ ООО "Т2 МОБАЙЛ" (НА 20 МЕТРОВ ЮЖНЕЕ ОТ ЗЕМЕЛЬНОГО УЧАСТКА С КАДАСТРОВЫМ НОМЕРОМ: 54:04:010202:135)**

(наименование объекта, местоположение границ которого описано (далее - объект))

**Раздел 1**

**Сведения об объекте**

№ п/п	Характеристики объекта	Описание характеристик
1	2	3
1.	Местоположение объекта	Новосибирская область, район Венгеровский, село Новый Тартас
2.	Площадь объекта +/- величина погрешности определения площади (Р +/- Дельта Р)	9 +/- 1 м <sup>2</sup>
3.	Иные характеристики объекта	Публичный сервитут для ООО «Пилар» на участке: БС NS981766, расположенная по адресу: НОВОСИБИРСКИЙ РАЙОН, НОВЫЙ ТАРТАС СЕЛО, ЧКАЛОВА УЛИЦА СТОЛЮ ООО "Т2 МОБАЙЛ" (НА 20 МЕТРОВ ЮЖНЕЕ ОТ ЗЕМЕЛЬНОГО УЧАСТКА С КАДАСТРОВЫМ НОМЕРОМ: 54:04:010202:135), сроком на 49 лет на кадастровом квартале 54:04:010202

## Раздел 2

### Сведения о местоположении границ объекта

1. Система координат МСК-54, зона 2

2. Сведения о характерных точках границ объекта

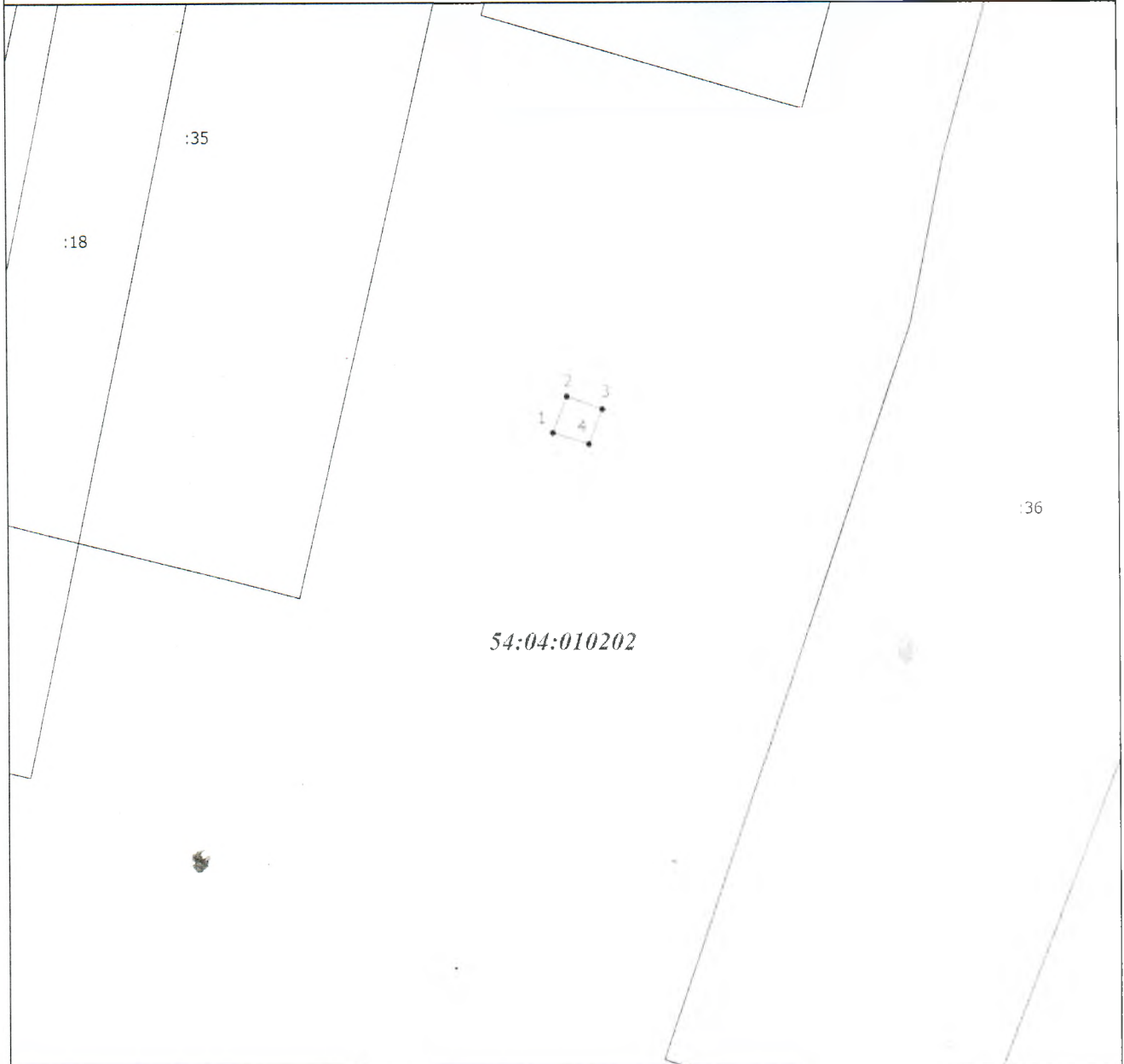
Обозначение характерных точек границ	Координаты, м		Метод определения координат характерной точки	Средняя квадратическая погрешность положения характерной точки (Mt), м	Описание обозначения точки на местности (при наличии)
	X	Y			
1	2	3	4	5	6
1	560122.07	2185024.82	Аналитический метод	0.1	-
2	560125.01	2185025.95	Аналитический метод	0.1	-
3	560124.00	2185028.80	Аналитический метод	0.1	-
4	560121.14	2185027.72	Аналитический метод	0.1	-
1	560122.07	2185024.82	Аналитический метод	0.1	-

3. Сведения о характерных точках части (частей) границы объекта

Обозначение характерных точек части границы	Координаты, м		Метод определения координат характерной точки	Средняя квадратическая погрешность положения характерной точки (Mt), м	Описание обозначения точки на местности (при наличии)
	X	Y			
1	2	3	4	5	6
-	-	-	-	-	-










# Схема расположения границ публичного сервитута



Масштаб 1:500

## Условные обозначения

-  - Граница объекта землеустройства
-  - Характерная точка границы объекта землеустройства
-  - Обозначение новой характерной точки
-  - Часть границы, сведения ЕГРН о которой позволяют однозначно определить ее положение на местности
-  - Кадастровый номер земельного участка
-  - Граница кадастрового квартала
-  - Номер кадастрового квартала

Подпись \_\_\_\_\_

Дата " \_\_\_\_ " \_\_\_\_ г.

Место для оттиска печати (при наличии) лица, составившего описание местоположения границ объекта

